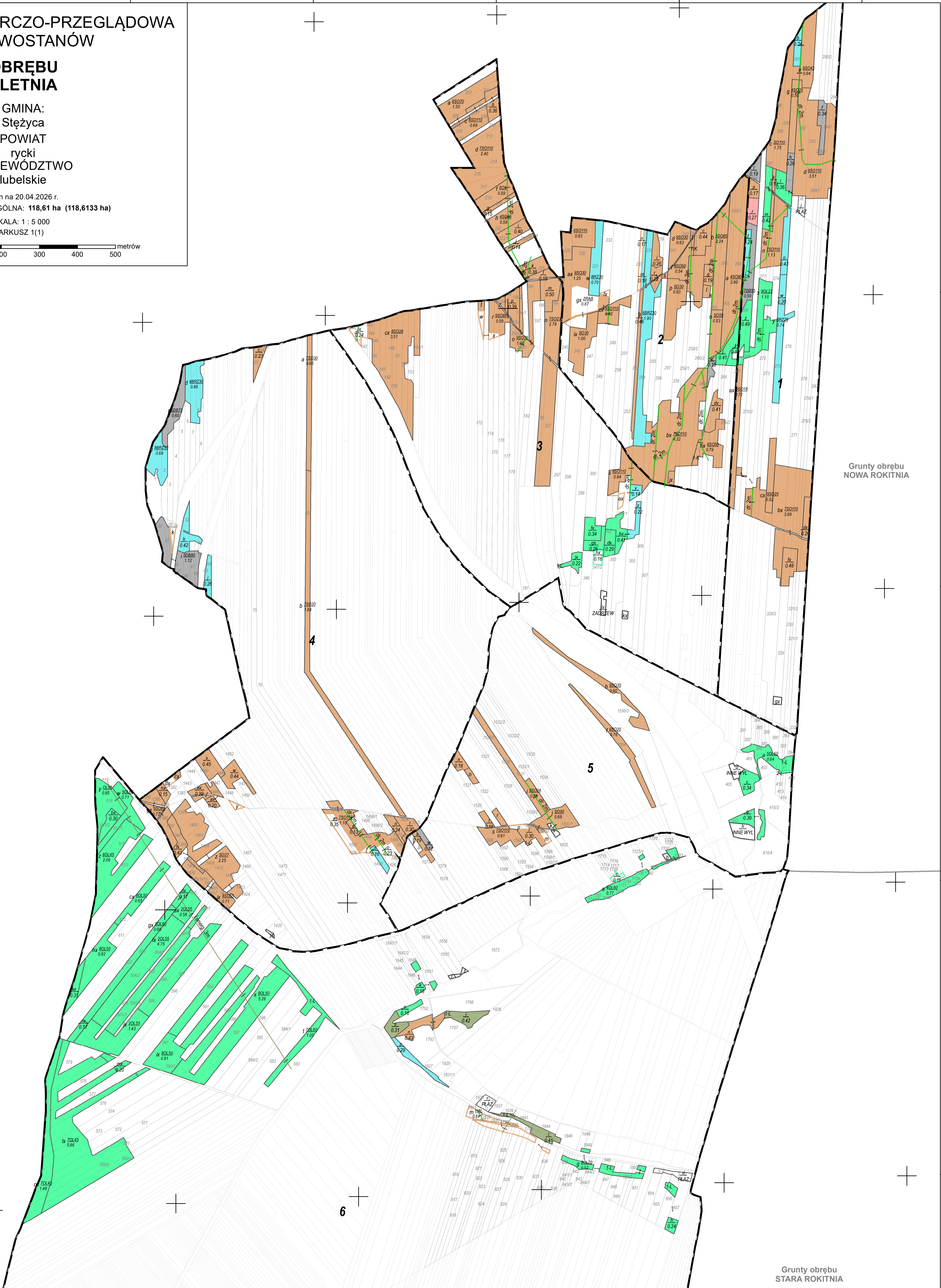
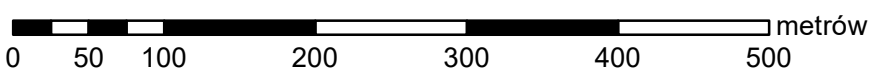


MAPA GOSPODARCZO-PRZEGLĄDOWA
DRZEWOSTANÓW

OBREBU
KLETNIA

GMINA:
Stężycza
POWIAT
rycki
WOJEWÓDZTWO
lubelskie

Stan na 20.04.2026 r.
POWIERZCHNIA OGÓLNA: 118,61 ha (118,6133 ha)
SKALA: 1 : 5 000
ARKUSZ 1(1)



Grunty obrębu
NOWA ROKITNIA

Grunty obrębu
STARA ROKITNIA

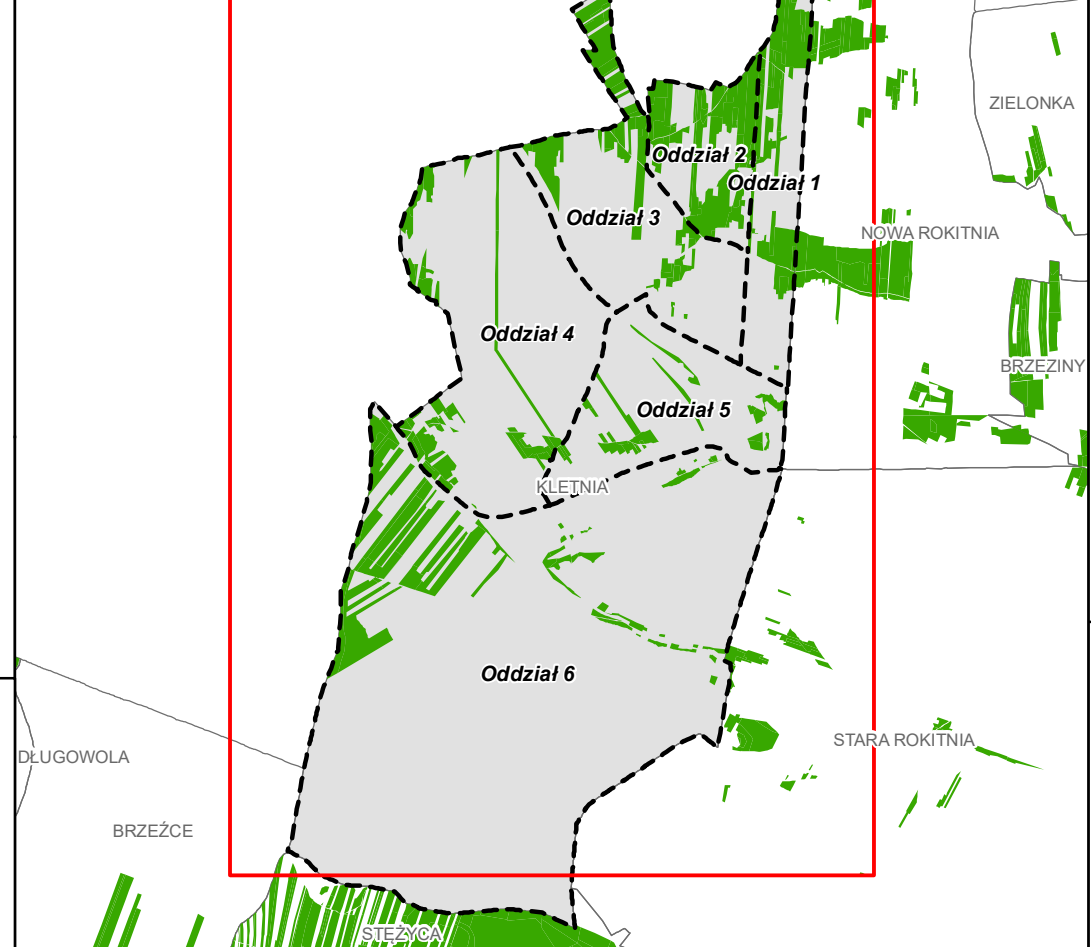
- Granica oddziału
- Granica pododdziału
- Granica działek ewidencyjnych
- Granica powierzchni niestanowiących wyłączenia (PNSW)
- Tory kolejowe
- Droga leśna
- Droga publiczna
- Ciek
- Linia energetyczna, telekomunikacyjna, rurociąg
- Pozostałe obiekty liniowe

- Granicę kompleksów od lasów innej własności
- Granicę współwłasności z inną własnością
- Granicę gruntów przeznaczonych do zalesienia
- Kasownik
- Osobliwości przyrodnicze punktowe
- Osobliwości przyrodnicze powierzchniowe
- Opis oddziału
- Opis pododdziału
- Opis pododdziału z lasami poza ewidencją

Grunty leśne

- grunty leśne niezalesione i starsze
- śsosna (SO), modrzew (MD)
- świerk (ŚW)
- jodła (JD), daglezja (DG)
- dąb (DB), dąb czerwony (DB.C)
- buk (BK), grab (GB)
- jesion (JS), klon (KL), jawor (JW), wiąz (WZ), czereśnia (CZR.P)
- olsza (OL)
- brzoza (BRZ), robinia akacjowa (AK)
- lipa (LP), osika (OS), topola (TP), wierzba (WB)
- Pozostałe grunty leśne
- Plazowina liściasta/iglasta

MAPA SYTUACYJNA W SKALI 1 : 40000



Mapę sporządzono na podstawie mapy ewidencyjnej obrębu ewidencyjnego
Układ współrzędnych PL-1992

KLETNIA

Wykonał: Maciej Sarnowski
Sprawdziła: Anna Sulik

Opracowanie:
TAXUS UL
Taxus UL Sp. z o.o.
ul. Ochocka 14
02-495 Warszawa
www.taxusul.com.pl